



## Innehållsförteckning

Hantera prenumeration .....	3
Börja prenumerera .....	3
Hämta aktiv prenumeration .....	3
Avsluta prenumeration .....	3
Begär återbetalning för köp som redan är gjort .....	3
Startvy .....	4
Meny.....	5
Listvy.....	6
”Visa mer” från Listvy.....	7
Lägg till bild/information.....	8
Söka hamn .....	9
Sökresultat på karta .....	11
Visa detaljinformation.....	12
Se ankringsplatser på kartan .....	13
Säl- och fågelskyddsområden.....	14

# Hantera prenumeration

## Börja prenumerera

- Ladda ner appen från App Store om du har en iOS enhet och från Google Play om du har en Android enhet.
- Välj Hantera prenumeration via menyn
- Välj prenumerationsalternativ
- När köpet har genomförts hämtas alla hamnar för samtliga områden

## Hämta aktiv prenumeration

- ✓ Om du redan har en aktiv prenumeration när du laddat ner appen väljer du "Hämta aktiv prenumeration"

## Avsluta prenumeration

- ✓ Om du har appen på en iOS enhet går du in på ditt konto i App Store. Om du har appen på en Android enhet går du in på ditt konto i Google Play (Play butik).

## Begär återbetalning för köp som redan är gjort

- Om du vill ångra ett köp för en Android enhet begär du återbetalning från Google genom att följa stegen på den [här länken till Google](#)
- Om du vill ångra ett köp för en iOS enhet begär du återbetalning genom att klicka på länken "Rapportera ett problem" som finns i mailet med din faktura från Apple.

# Startvy

Meny

Visa listvy

Min plats

Sökfilter

Zooma in

Zooma ut

Röda markörer är gästhamnar och blåa markörer är naturhamnar.  
Hamn kan sökas i fritextfältet.

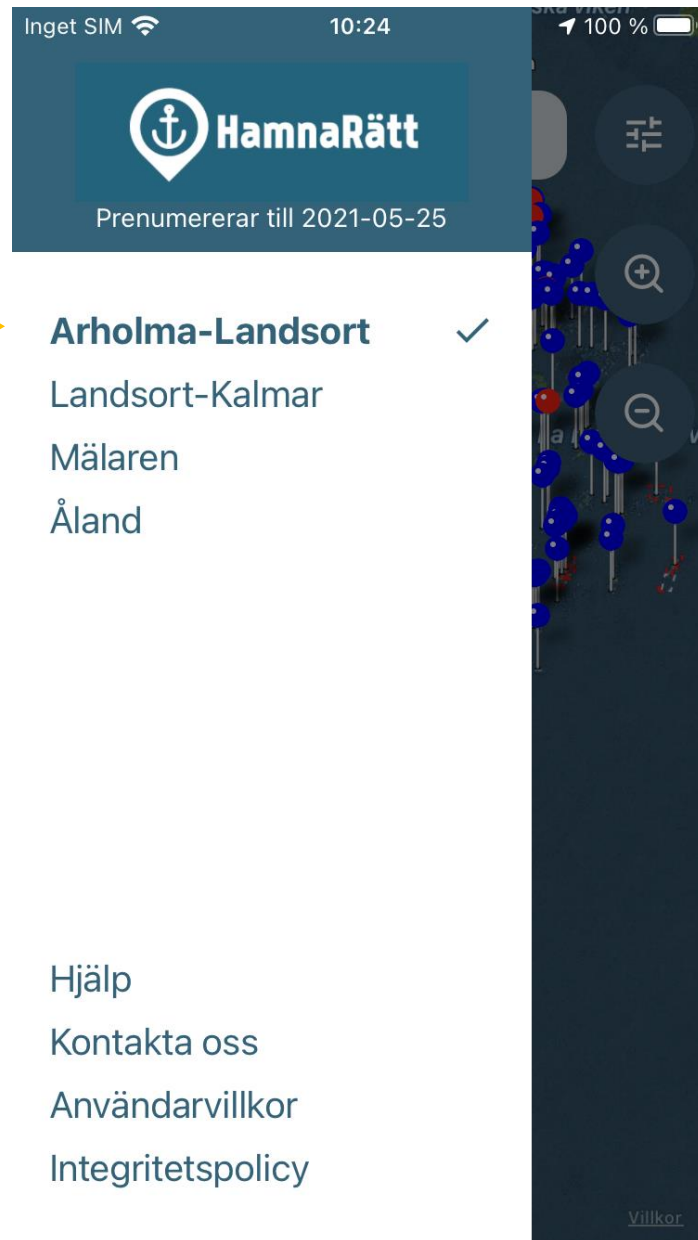
Klicka på en markör för att se detaljinformation

Här visas ditt aktuella område.  
Klicka på det för att byta område

Arholma-Landsort

Kartor Villkor

# Meny



Välj område

# Listvy

Inget SIM 10:46 95 %

← 424 / 424 NM ↓

Tillbaka till kart-vy

Sortera i bokstavsordning eller på avstånd i nautiska mil

Visas på hamnar som har en eller flera bilder

Vaxholm 8 nm

Velamsund 8 nm

Fisksätra 9 nm

Getfoten (Klubbholme) 9 nm

Artipelag - Gärdesviken 10 nm

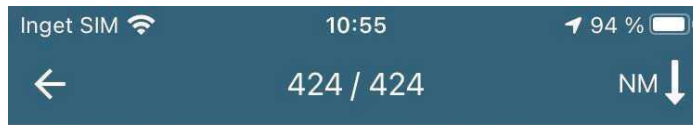
Quatern... 10 nm

Avstånd till hamnen

Se hamnen på kartan

"Visa mer".  
Se nästa sida

## ”Visa mer” från Listvy



Markera som favorit

Vaxholm

Sjökortsnummer 6142

Svajankring rekommenderas inte

59° 24.067' N

18° 21.24' E

8 nm



Se hamnen på kartan



Information om hamnen, [klicka här](#)

Boka gästplats via Dockspot, [klicka här](#)

Båttvätt, [klicka här](#)

 Lägga till bild/information

Se nästa sida

## Lägg till bild/information

The screenshot shows a mobile app interface with a dark blue header bar. The header contains a back arrow on the left, the title "Lägg till bild/information" in the center, and status icons for "Inget SIM", "10:59", and "94 %" on the right. Below the header, the text "Vaxholm" is displayed. There are two main input areas: a button labeled "Bild (liggade format)" with a picture icon, and a text area containing the text "Jag skulle vilja föreslå följande ändring av informationen". At the bottom, there is a grey button labeled "Skicka".

Ladda upp bild

Valfri text

Både bilder och  
meddelande publiceras  
i appen inom några dagar



## Söka hamn

Du kan söka fram hamnar genom att ange ett antal filter:

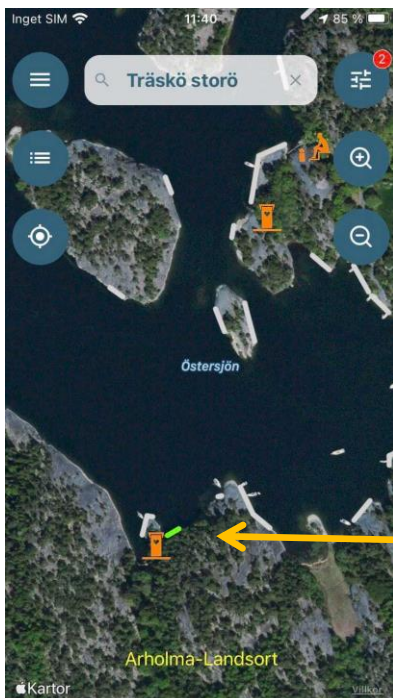
- Namn på hamn
- Sjökortnummer
- Distans (hur många sjömil)
- Hamntyp (Gästhamn, Naturhamn eller endast dina sparade favoriter)
- Facilitet (Bastu, Dass, Bergöglor, Bränsle, Sugtömning m.m.)
- Djup
- Mot vilken vind du vill ha skydd

Här kan du också välja om vindskyddet ska gälla **I hamnen** (där det finns många ankringsplatser) eller specifikt **Vid Ankringsplatsen**.

Exempel:

Du anger hamn Träskö Storö och skydd mot SV, S och SO och **Vid ankringsplatsen**.

**En** hamn visas som har ankringsplatser som ger skydd för samtliga vindar (SV, S och SO).



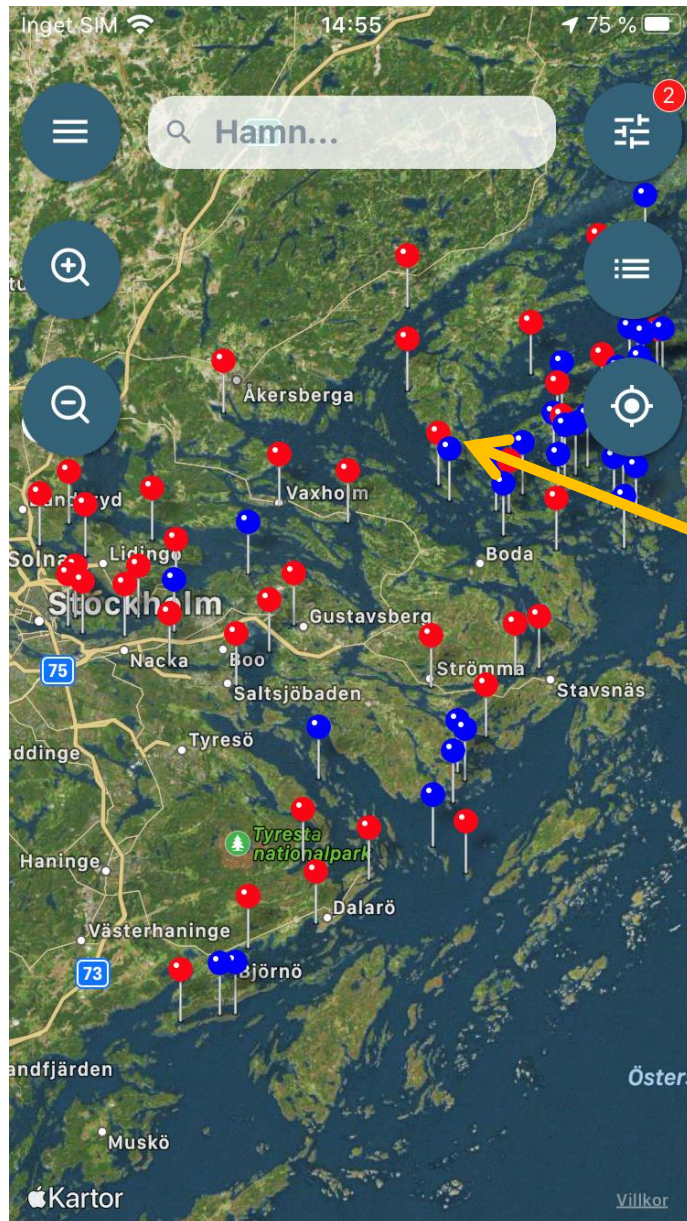
Du anger hamn Träskö Storö och skydd mot SV, S och SO och **I Hamnen**.  
3 hamnar visas som har ankringsplatser som ger skydd för någon av vindarna (S, SV eller SO).



Skydd mot S, SV

Skydd mot SO

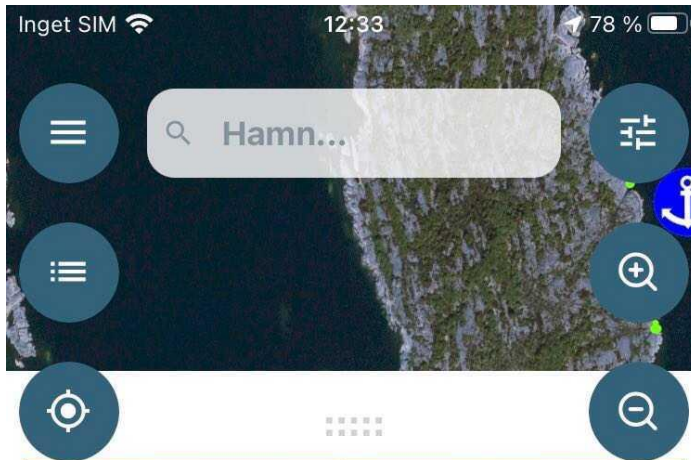
## Sökresultat på karta



Antal filter visas ovanpå filterknappen

Klicka på en markör för att se detaljinformation (nästa sida)

## Visa detaljinformation



Indikerar att det finns fler bilder. Klicka på bilden för att se fler.

**Björkskär - Bodskäret**  
Sjökortsnummer 613  
Svajankring rekommenderas inte

59° 21.692' N  
19° 8.485' E  
32 nm

Markera som favorit



Se hamnen på kartan

Inga faciliteter

 Lägga till bild/information

Se sidan 8

## Se ankringsplatser på kartan

Visa detaljinformation (se föregående sida)

Uppfyllda sökvillkor visas i grönt

Icke uppfyllda sökvillkor visas i ljusgrå

Ankringsplatserna kan också visas genom att zooma på kartan, dvs man behöver inte gå via detalj-informationen.

I exemplet har vi sökt på hamn som kan ge skydd från både nordliga och sydliga vindar **I Hamnen**

Apple Kartor Villkor

# Säl- och fågelskyddsområden



Skyddsområden markeras med röda linjer då de är gällande, annars som gråa linjer. Datum då skyddet gäller visas vid klick på en fågel